Tegningerne i dette bilag, er bilag til baggrundsrapporten. Der er tale om foreløbige versioner. Placering og trace er ikke endeligt fastlagt, men viser mulige løsninger. Hvis byrådet vedtager at gennemføre projekterne, vil den endelige placering blive fastlagt i forbindelse med projektering af anlægsarbejderne.

God læselyst.

Venlig hilsen

Claus Weng Petersen
Afdelingsleder

vejle KOMMUNE

Teknik & Miljø · Anlæg & Infrastruktur

Kirketorvet 22 · 7100 Vejle · Tlf.: 76 81 00 00 · Fax: 76 81 00 01
post@vejle.dk · www.vejle.dk
Åbningstider: Mandag-onsdag kl. 8-15, Torsdag kl. 8-17, Fredag kl. 8-14
CVR Nr. 29189900 · EAN Nr. 5798006365920

A-TV-BYPASS-1304

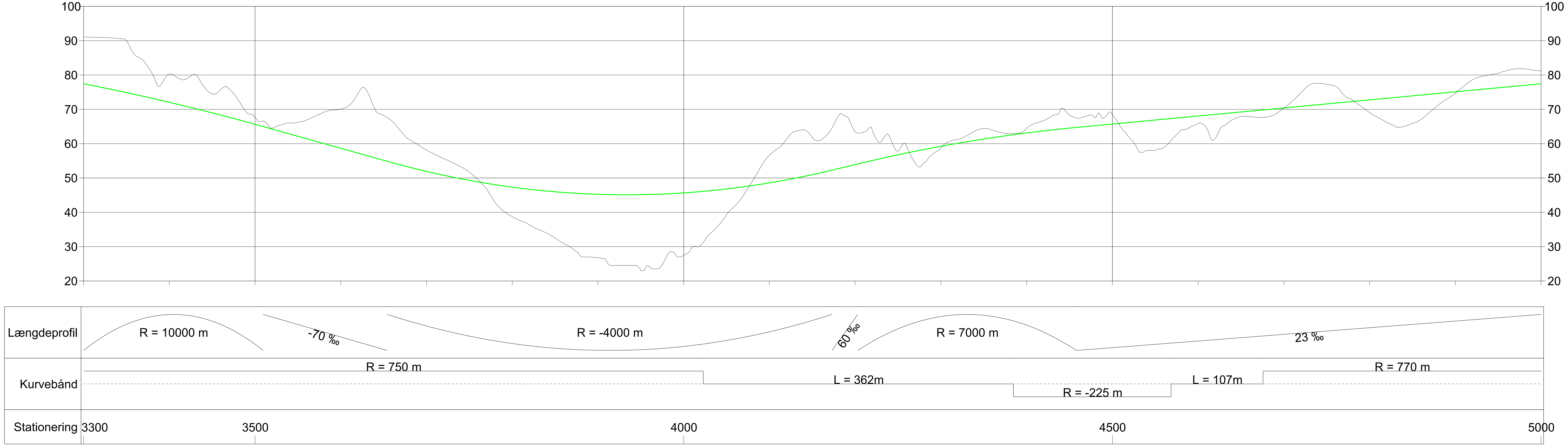

FORELØBIGT TRYK

Rev.	Dato	Konst./Tegn.	Kontrol.	Godk.
	2017-10-04	HNJL	JTP	

Projektnr. 1100027171 Mål 1:2000

RAMBOLL
Olof Palmes Allé 22
DK-8200 Århus N
Tlf. +45 5161 1000
Fax +45 5161 1001
www.ramboll.dk

Vejle Kommune
Trafikplan Vejle 2017-2030

Plan & Længdeprofil, Grejsdalen, Alternativ 1 (grøn)

Tegning nr. Rev.
A-TV-BYPASS-1304

ckhn

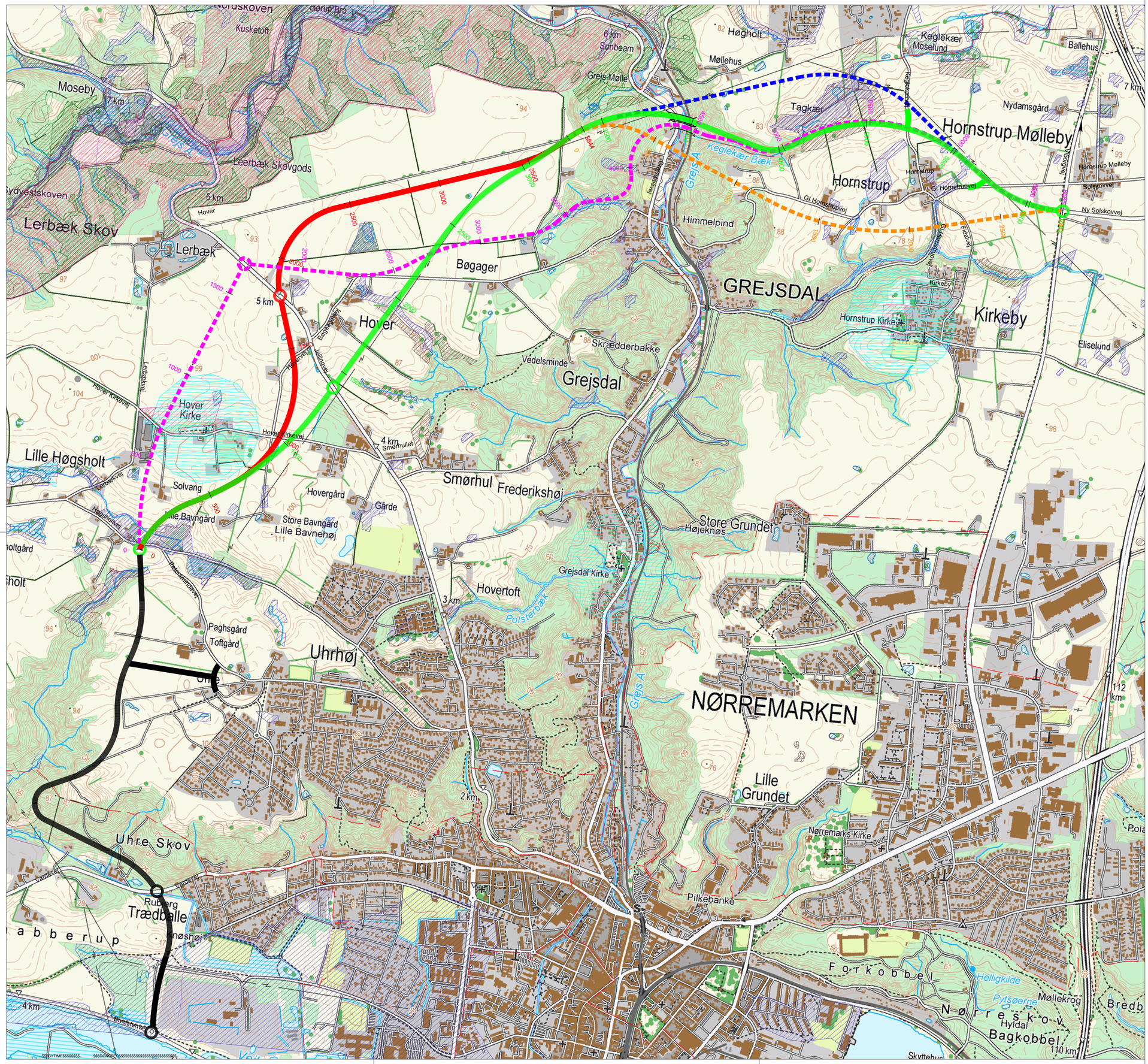

NOTE:

A-TV-BYPASS-2400

Eksisterende forhold vises grårtonet.
Projekteret geometri vises i sort.

SIGNATURER:

- Fredede områder
- Lavbund
- Beskyttede naturtyper
- Habitatnatur
- Kirkebyggelinjer
- Beskyttede vandløb
- Beskyttede sten- og jorddiger
- Grøn linjeføring
- Magenta linjeføring - foreløbigt fravalgt
- Rød linjeføring
- Orange linjeføring - foreløbigt fravalgt
- Blå linjeføring - Foreløbigt fravalgt
- Anbefalet linjeføring - VVM for vej vest om Uhre
- Bro

FORELØBIGT TRYK

Rev.	Dato	Konst./Tegn.	Kontrol.	Godk.	
2	2017-08-28	KNMO	JTP		Orange linjeføring tilføjet
1	2017-06-22	HNJL	JTP		
	2017-05-18	HNJL	JTP		

Projektnr. 1100027171 Mål 1:10000

RAMBØLL
Olof Palmes Allé 22
DK-8200 Århus N
Tlf. +45 5161 1000
Fax +45 5161 1001
www.ramboll.dk

Vejle Kommune
Trafikplan Vejle 2017

Forundersøgelse, Omfartsvej vest om Grejsdalen
Temakort, miljøforhold

Tegning nr. A-TV-BYPASS-2400 Rev. 2

$$$

SIGNATURER:

Terræn
Færdigvej

FORELØBIGT TRYK

Rev.	Dato	Konst./Tegn.	Kontrol.	Godk.
	2017-10-04	HNJL	JTP	

Projektnr. 1100027171 Mål 1:10000/1:1000

Vejle Kommune
Trafikplan Vejle 2017-2030

Længdeprofil - Nordvestlig omfartsvej, Alternativ 1 (grøn)

RAMBOLL
Olof Palmes Allé 22
DK-8200 Århus N
Tlf. +45 5161 1000
Fax +45 5161 1001
www.ramboll.dk

Tegning nr. Rev.
A-TV-BYPASS-7010

RAMBOLL\CKHN

NOTE: A-TV-BYPASS-7011

Alternativet er foreløbig fravalgt og derfor ikke færdigbearbejdet.

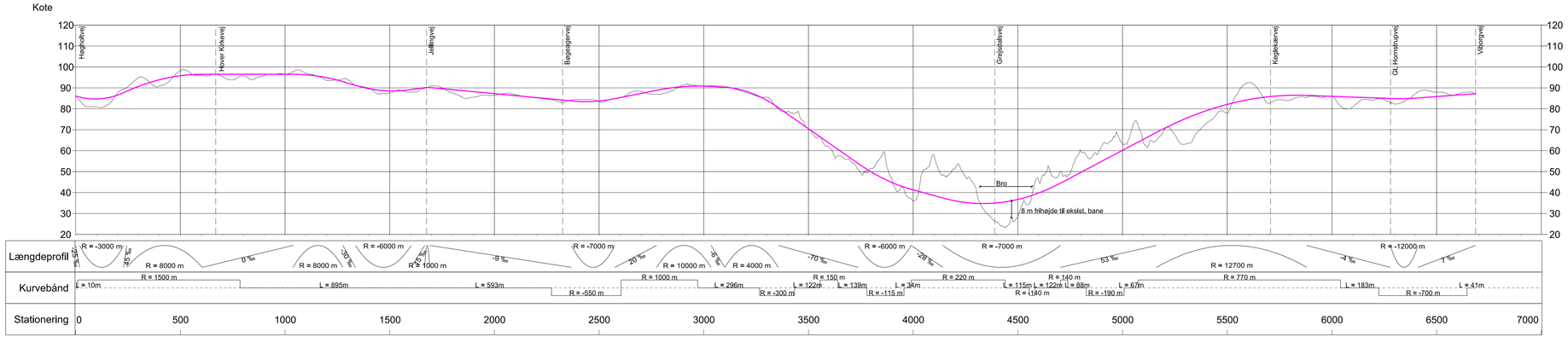

SIGNATURER:

Terræn

Færdigvej

FORELØBIGT TRYK

Rev.	Dato	Konst./Tegn.	Kontrol.	Godk.
	2017-10-04	HNJL	JTP	

Projektnr. 1100027171 Mål 1:10000/1:1000

RAMBØLL
Olof Palmes Allé 22
DK-8200 Århus N
Tlf. +45 5161 1000
Fax +45 5161 1001
www.rambøll.dk

Vejle Kommune
Trafikplan Vejle 2017-2030

Længdeprofil - Nordvestlig omfartsvej, Alternativ 3 (Magenta) Tegning nr. A-TV-BYPASS-7011 Rev.

RAMBØLL LOCKPIN

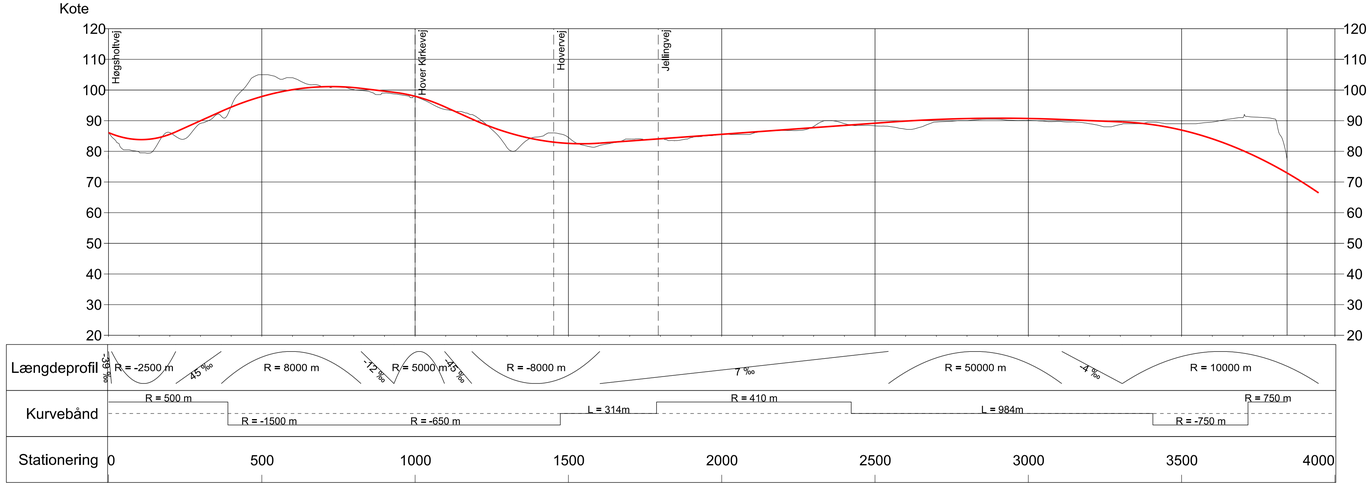

SIGNATURER:

Terræn
Færdigvej

FORELØBIGT TRYK

Rev.	Dato	Konst./Tegn.	Kontrol.	Godk.
	2017-10-04	HNJL	JTP	

Projektnr. 1100027171 Mål 1:10000/1:1000

RAMBØLL
Olof Palmes Allé 22
DK-8200 Århus N
Tlf. +45 5161 1000
Fax +45 5161 1001
www.ramboll.dk

Vejle Kommune
Trafikplan Vejle 2017-2030

Længdeprofil - Nordvestlig omfartsvej, Alternativ 2 (rød)

Tegning nr. A-TV-BYPASS-7012 Rev.

RAMBOLLCHKN

Tværprofil med cykelsti og autoværn

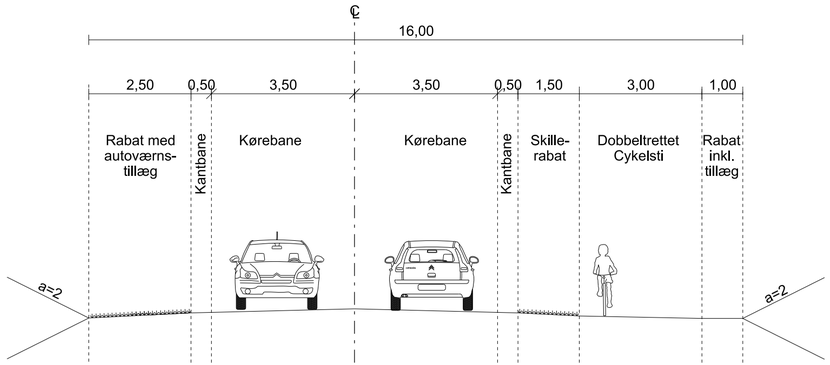

FORELØBIGT TRYK

Rev.	Dato	Konst./Tegn.	Kontrol.	Godk.
	2017-10-04	HNJL	JTP	

Projektnr. 1100027171 Mål 1:200

RAMBOLL
Olof Palmes Allé 22
DK-8200 Århus N
Tlf. +45 5161 1000
Fax +45 5161 1001
www.ramboll.dk

Vejle Kommune
Trafikplan Vejle 2017

Forundersøgelse, Omfartsvej vest om Grejsdalen
Tværprofil

Tegning nr. A-TV-BYPASS-8000 Rev.

RAMBOLL\CKHN

F–TV–1206

FORELØBIGT TRYK 2007.12.05

Udg.	Dato	Konst./Tegn	Kontrol.	Godk.
	–	JESB/vis	JBT	JBT

Sag 0772827 Mål 1:5000

Vejle Kommune
Ny adgangsvej til Uhre

Plan
Forslag øst C

RAMBØLL
Olof Palmes Allé 22
DK-8200 Århus N
Tlf 89 44 77 00
Fax 89 44 76 25

Fil F–TV–1206.dwg
Tegn nr.:
F–TV–1206

2008.02.15–13:59:13 Q:\2007\0772827\CAD\Vej\Tegn\F–TV–1206.dwg

F-TV-2206

FORELØBIGT TRYK 2007.12.05

Udg.	Dato	Konst./Tegn	Kontrol.	Godk.
	–	JESB/vis	JBT	JBT

Sag 0772827 Mål 1:5000

Vejle Kommune
Ny adgangsvej til Uhre

Længdeprofil
Forslag øst C

RAMBØLL
Olof Palmes Allé 22
DK-8200 Århus N
Tlf 89 44 77 00
Fax 89 44 76 25

Fil F-TV-2206.dwg
Tegn nr.: F-TV-2206

MALI

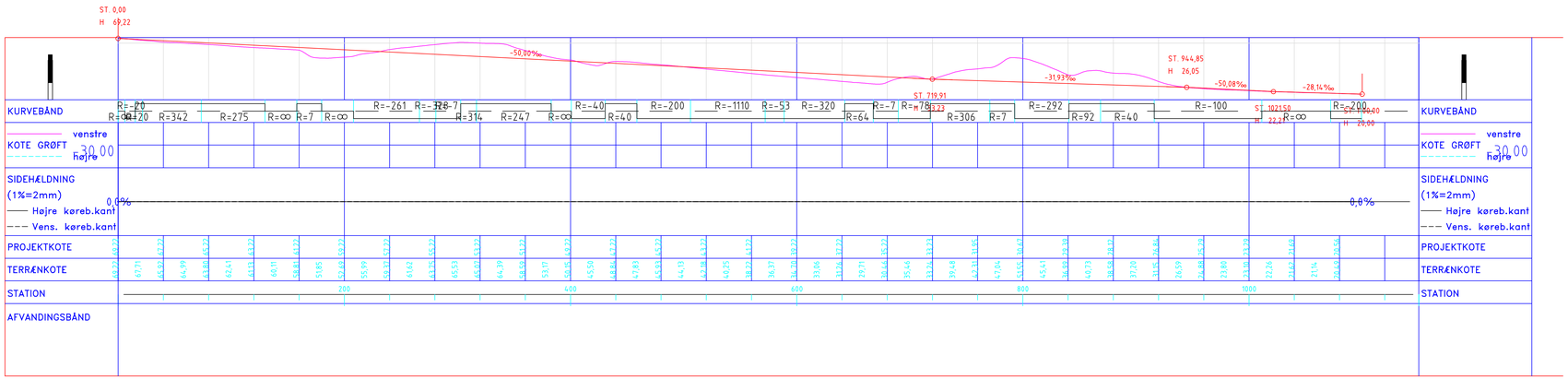

P-4012 A

Signatur:

Rev.	Dato	Konst.	Tegn.	Kontrol.	Godk.
	2017-04-04	MPW	MPW		

Projektnr. 1100027057 Mål 1:1000

Vejle Kommune
Betjening af p-huse ved Vejle sygehus

Jellingve,j Nyt stitracé
Situationsplan og længdeprofil

Tegning nr. P-4012 A Rev.

RAMBØLL
Lysholt Allé 6
DK-7100 Vejle
Tlf. +45 51 61 10 00
Fax +45 51 61 10 01
www.rambøll.dk

mpw

2017-04-04 15:52:19 C:\pwwork\ramdk\mpw\d0169592\H-4011.dwg

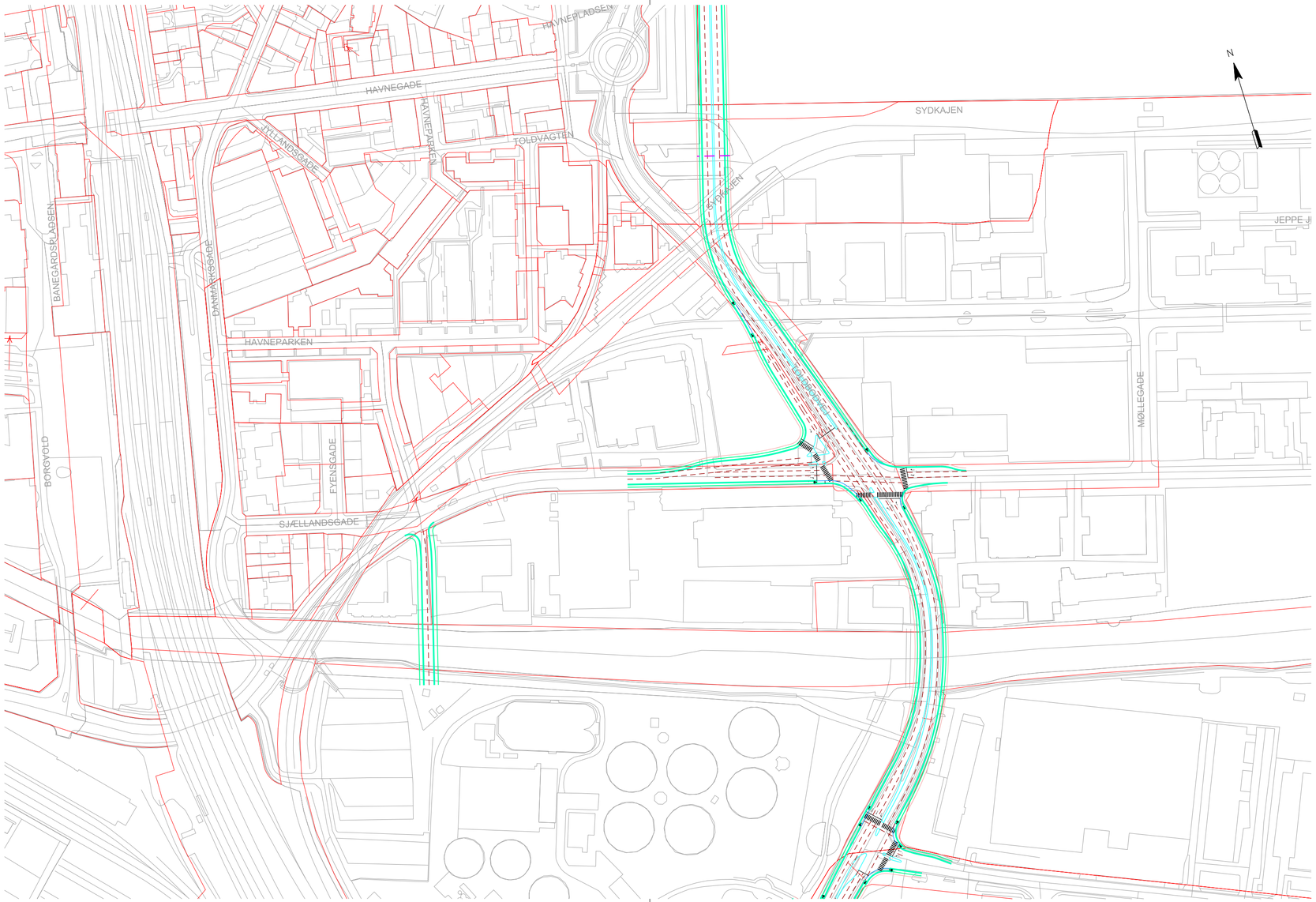

NOTE:

HAV-S-TV-4040A

Koordinatsystem: DKTM2
Der må ikke måles på tegningen

SIGNATURER:

- Grundkort
- Matrikelkort
- Forside kantsten
- Kørebanekant
- Sporafgrænsning
- Helle
- Bagkant cykelsti
- Bagkant fortov

FORELØBIGT TRYK

Rev.	Dato	Konst./Tegn.	Kontrol.	Godk.
		KHON	-	-

Projektnr. 1100027171 Mål 1:2000

Vejle Kommune
Trafikplan Vejle 2017

Plantegning
Sjællandsgade

RAMBOLL
Lysholt Allé 6
DK-7100 Vejle
Tlf. +45 5161 1000
Fax +45 5161 1001
www.ramboll.dk

Tegning nr. HAV-S-TV-4040 A Rev.

RAMBOLL\KHON

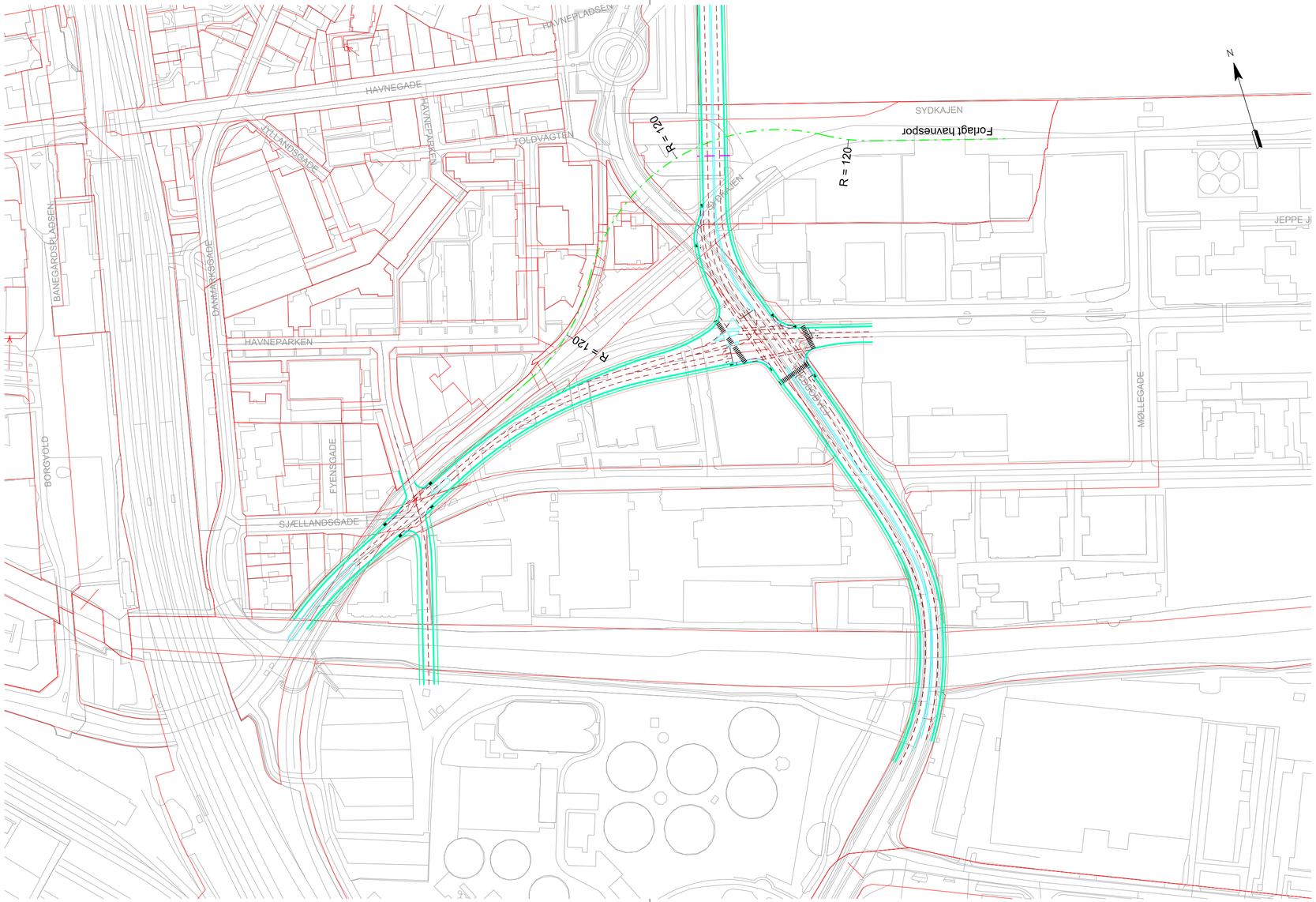

NOTE:

HAV-S-TV-4041A

Koordinatsystem: DKTM2
Der må ikke måles på tegningen

SIGNATURER:

- Grundkort
- Matrikelkort
- Forside kantsten
- Kørebanekant
- Sporafgrænsning
- Helle
- Bagkant cykelsti
- Bagkant fortov

FORELØBIGT TRYK

Rev.	Dato	Konst./Tegn.	Kontrol.	Godk.
		KHON	-	-

Projektnr. 1100027171 Mål 1:2000

Vejle Kommune
Trafikplan Vejle 2017

Plantegning
Sjællandsgade - Alternativ

RAMBOLL
Lysholt Allé 6
DK-7100 Vejle
Tlf. +45 5161 1000
Fax +45 5161 1001
www.ramboll.dk

Tegning nr. Rev.
HAV-S-TV-4041 A

RAMBOLL\KHON

NOTE:

HAV-S-TV-4060A

Koordinatsystem: DKTM2
Der må ikke måles på tegningen

SIGNATURER:

- Grundkort
- Matrikelkort
- Forside kantsten
- Kørebanekant
- Sporafgrænsning
- Helle
- Bagkant cykelsti
- Bagkant fortov

FORELØBIGT TRYK

Rev.	Dato	Konst./Tegn.	Kontrol.	Godk.
		KHON	-	-

Projektnr. 1100027171 Mål 1:2000

Vejle Kommune
Trafikplan Vejle 2017

Plantegning
Strandgade, Langelinie & Danmarksgade

RAMBOLL
Lysholt Allé 6
DK-7100 Vejle
Tlf. +45 5161 1000
Fax +45 5161 1001
www.ramboll.dk

Tegning nr. HAV-S-TV-4060 A
Rev.

RAMBOLL\KHON

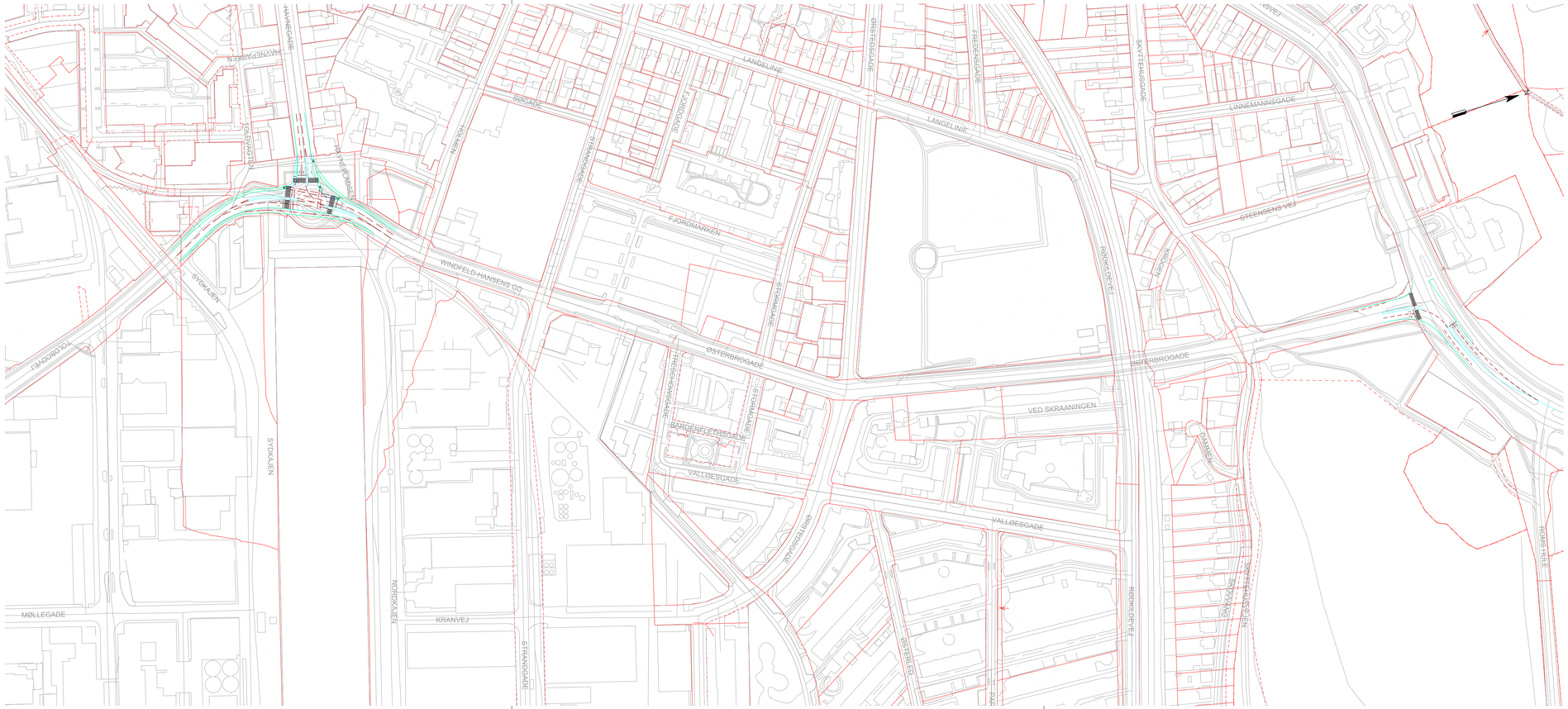
HAVNEGADE
HAVNEPARKEN
HORSENSVEJ
TOLNERPORTEN
SØGADE
LANGELINIE
ØRSTEDSGADE
FREDENSGADE
SKYTTENISSGADE
LINNEMANNSGADE
STEENSENS VEJ
FJORDMARKEN
WINDFELD-HANSENS GD
SYDKAJEN
TOLDBODVEJ
ØSTERBROGADE
VED SKRAANINGEN
BARDENFLETHSGADE
VALLØESGADE
DAMMEN
KONGEHAVE
KONGEHAVEGADE
KONGEHAVEVEJ
KONGEHAVEPLADSEN
KONGEHAVEPARKEN
KONGEHAVEGARDEN
KONGEHAVEHUSET
KONGEHAVEVEJ
KONGEHAVEGADE

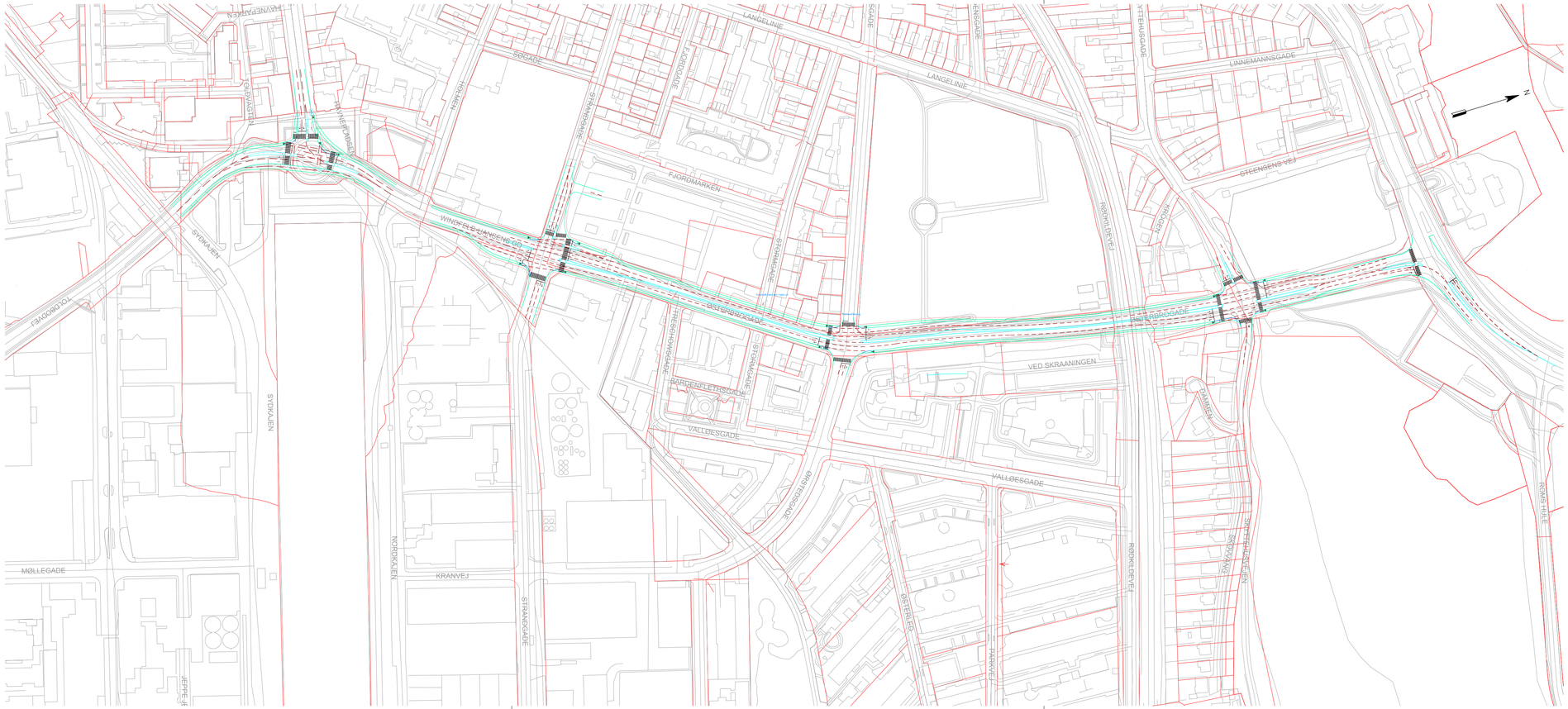

NOTE:

HAV-S-TV-4102A

Koordinatsystem: DKTM2
Der må ikke måles på tegningen

SIGNATURER:

- Grundkort
- Matrikelkort
- Forside kantsten
- Kørebanekant
- Sporafgrænsning
- Helle
- Bagkant cykelsti
- Bagkant fortov

FORELØBIGT TRYK

Rev.	Dato	Konst./Tegn.	Kontrol.	Godk.
		KHON	-	-

Projektnr. 1100027171 Mål 1:2000

Vejle Kommune
Trafikplan Vejle 2017

Etape 2 - 4 spor
Fra Horsensvej til Nordhavn

RAMBØLL
Lysholt Allé 6
DK-7100 Vejle
Tlf. +45 5161 1000
Fax +45 5161 1001
www.ramboll.dk

Tegning nr. HAV-S-TV-4102 A

Rev.

KHON

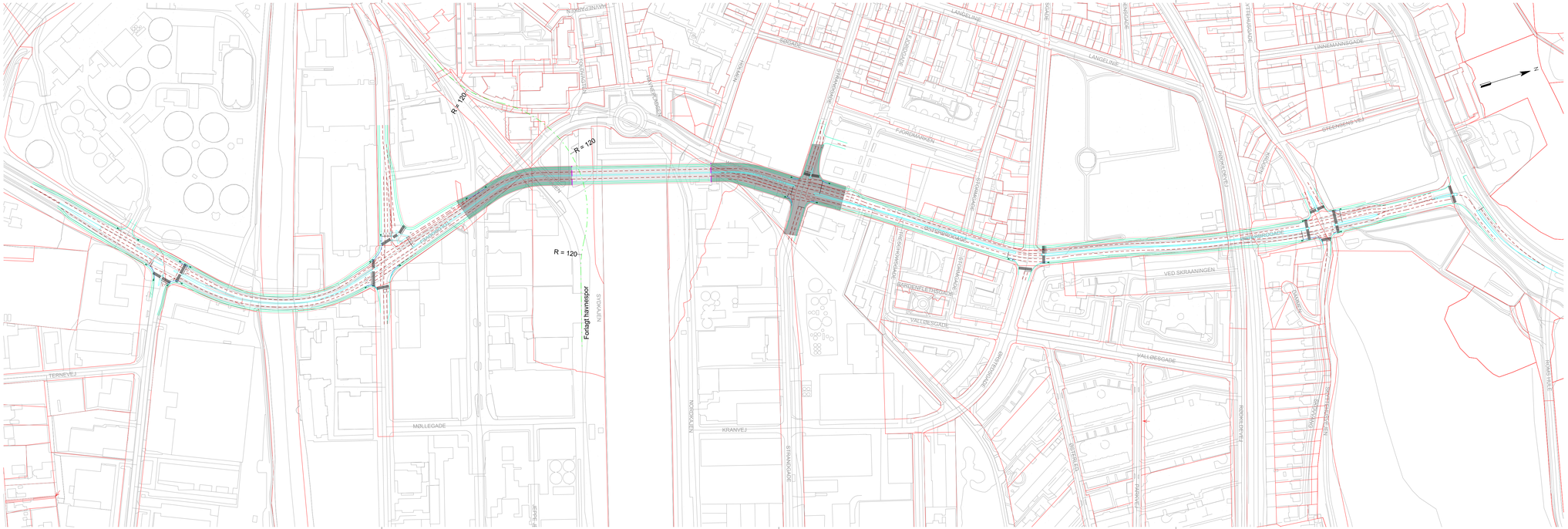

NOTE:

HAV-S-TV-4103A

Koordinatsystem: DKTM2
Der må ikke måles på tegningen

SIGNATURER:

- Grundkort
- Matrikelkort
- Forside kantsten
- Kørebanekant
- Sporafgrænsning
- Helle
- Bagkant cykelsti
- Bagkant fortov
- Tunnelafgrænsning
- Alternativ linjeføring for jernbanetracé
- Centerlinje
- Område for ramper omkring tunnel
- Område for tunnel

FORELØBIGT TRYK

Rev.	Dato	Konst./Tegn.	Kontrol.	Godk.
		KHON	-	-

Projektnr. 1100027171 Mål 1:2000

RAMBØLL
Lyshalt Allé 6
DK-7100 Vejle
Tlf. +45 5161 1000
Fax +45 5161 1001
www.rambøll.dk

Vejle Kommune
Trafikplan Vejle 2017

Etape 3 - 4 spor
Gennem tunnel til Ibæk Strandvej

Tegning nr. HAV-S-TV-4103 A

Rev.

11-SEP-2017 15:40 ...\Transport\2017\1100027171 - Trafikplan Vejle 2017\CAD\03 Drawing\Havneruter\HAV-S-TV-4103.dgn

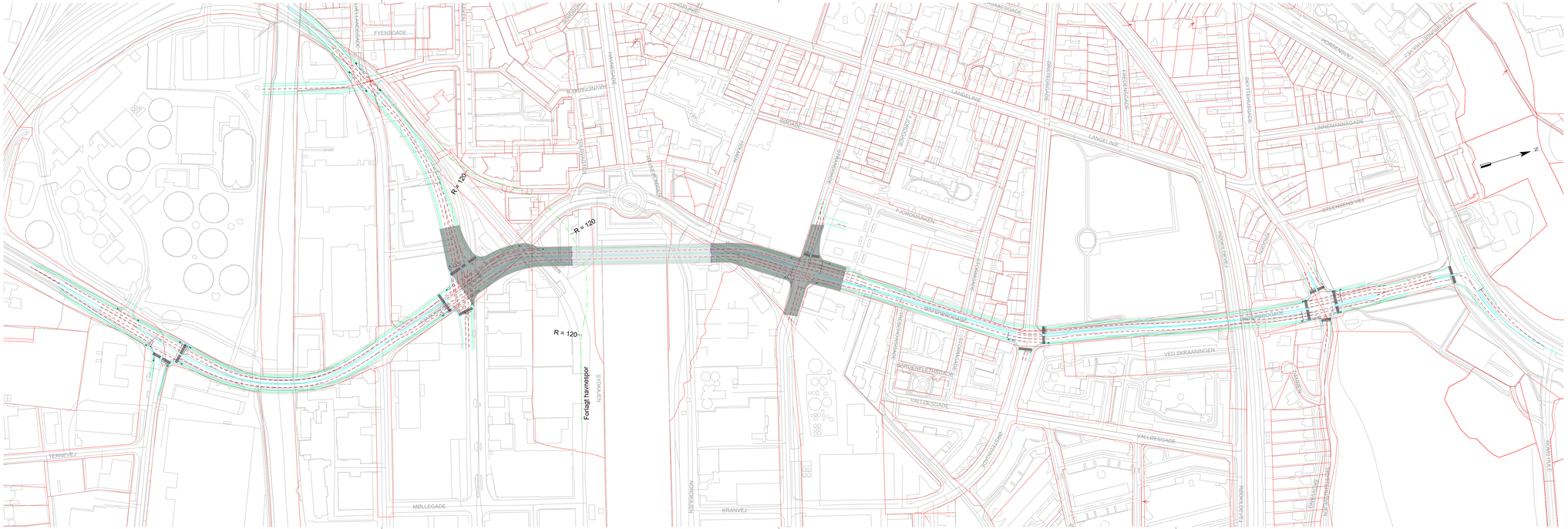
EYENSGADE
HAVNEGADE
HAVNEPLADS
LANGELINIE
FJORDMARKEN
BRUNSGADE
BRUNSGADEBRO
BRUNSGADEPLADS
BRUNSGADEKVARTER
BRUNSGADEPARKEN
BRUNSGADEVEJ
BRUNSGADEBANEN
BRUNSGADEKVARTEN
BRUNSGADEHAVEN
BRUNSGADEPLANTEN
BRUNSGADEPLANTEN
BRUNSGADEPLANT

NOTE:

HAV-S-TV-7000A

Koordinatsystem: DKTM2
Der må ikke måles på tegningen

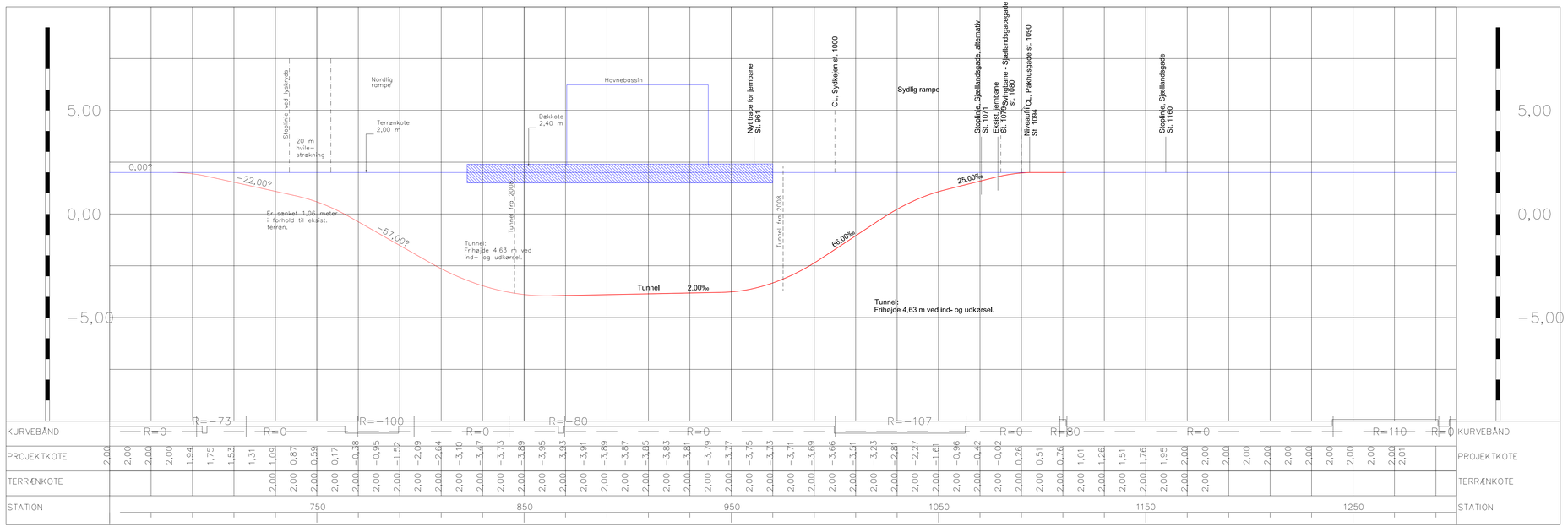
5,00
0,00
−5,00
Stoplinie ved lysregls.
20 m hvile-strækning
Nordlig rampe
Terrænkote 2,00 m
Havnebassin
Dækkote 2,40 m
Nyt trace for jernbane St. 861
CL. Sydvejen st. 1000
Sydlig rampe
Stoplinje, Sjællandsgade, alternativ.
St. 1071
Eksist. jernbane
St. 1070 Havnevej - Sjællandsgade st. 1060
Niveaufri CL. Pakhusgade st. 1090
St. 1094
Stoplinje, Sjællandsgade
St. 1193
0,00‰
−22,00‰
−57,00‰
Er senket 1,06 meter i forhold til eksist. terræn.
Tunnel fra 2008
Tunnel: Frihøjde 4,63 m ved ind- og udkørsel.
Tunnel 2,00‰
66,00‰
25,00‰
Tunnel: Frihøjde 4,63 m ved ind- og udkørsel.
KURVEBÅND
R=−73
R=0
R=−100
R=0
R=−80
R=0
R=−107
R=0
R=80
R=0
R=110
R=0
PROJEKTKOTE
2,00 2,00 2,00 2,00 1,94 1,75 1,53 1,31 1,09 0,87 0,59 0,17 −0,38 −0,95 −1,52 −2,09 −2,64 −3,10 −3,47 −3,73 −3,89 −3,95 −3,93 −3,89 −3,87 −3,85 −3,83 −3,81 −3,79 −3,77 −3,75 −3,73 −3,71 −3,69 −3,66 −3,51 −3,23 −2,81 −2,27 −1,61 −0,96 −0,42 −0,02 0,26 0,51 0,76 1,01 1,26 1,51 1,76 1,95 2,00 2,00 2,00 2,00 2,00 2,00 2,00 2,00 2,00 2,01
TERRÆNKOTE
2,00 2,00 2,00 2,00 2,00 2,00 2,00 2,00 2,00

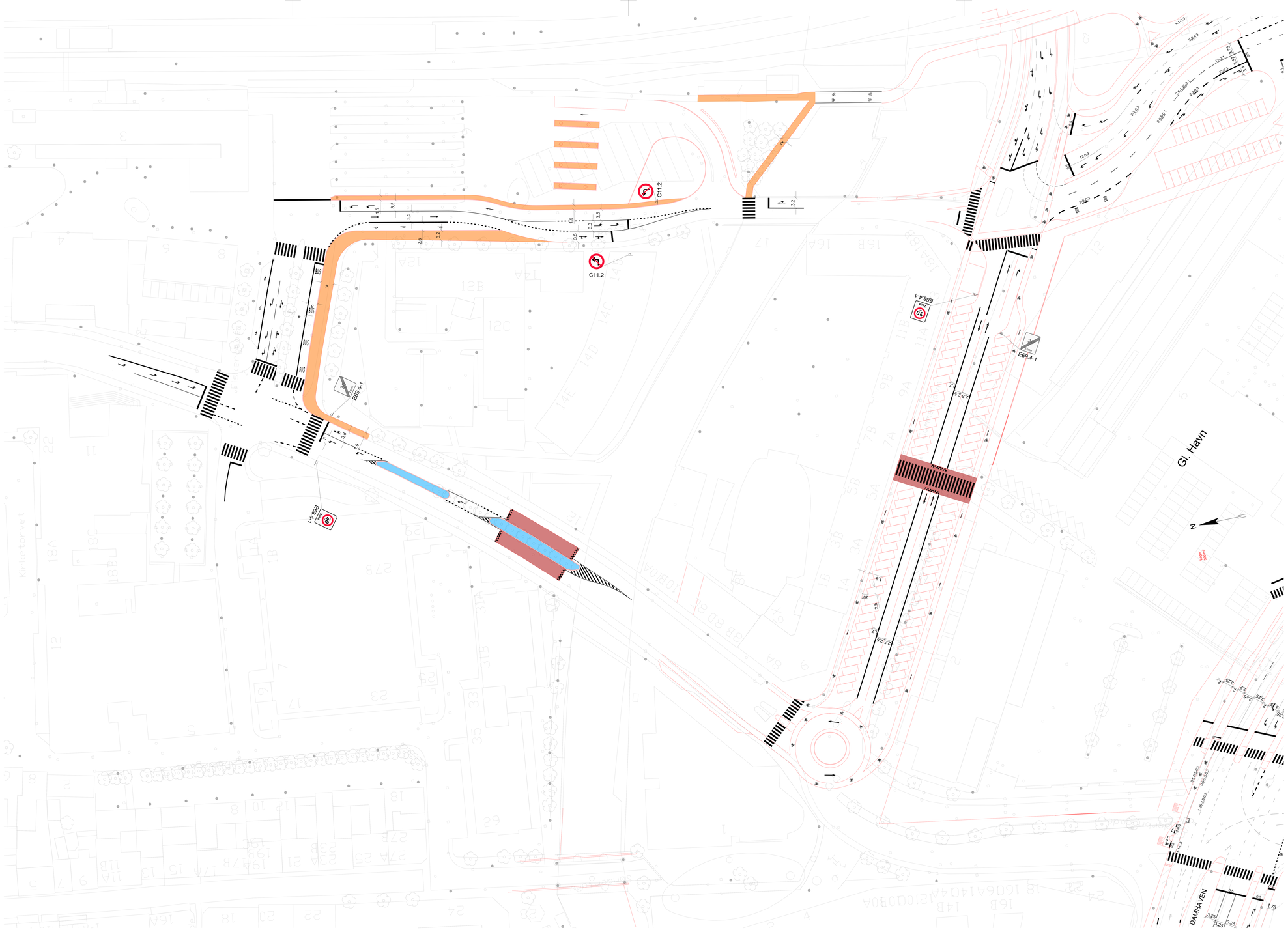

TTV-D-TV-4000A

NOTE:

Alle mål er i m. Koter og koordinater er DVR90 og UTM32 Euref89.

HENVISNINGER:

-

SIGNATURFORKLARING:

- Projekteret vej
- Grundkort
- Hævet vej
- Fortov o sti
- Helle

FORELØBIGT TRYK

Rev.	Dato	Konst./Tegn.	Kontrol.	Godk.
	2016-04-01	LES/VIS		CIS

Projektnr. 1100020512 Mål 1:500

Vejle Kommune
Trafikanalyse af Trafikterminalen Vejle

Plan

RAMBØLL
Olof Palmes Allé 22
DK-8200 Aarhus N
Tlf. +45 5161 1000
Fax +45 5161 1001
www.rambøll.dk

Tegning nr. TTV-D-TV-4000 A Rev.

1:25

01-APR-2016 14:58 Q:\2009\097283\Cad\Vej\Tegn\TTV-D-TV-4000.dgn

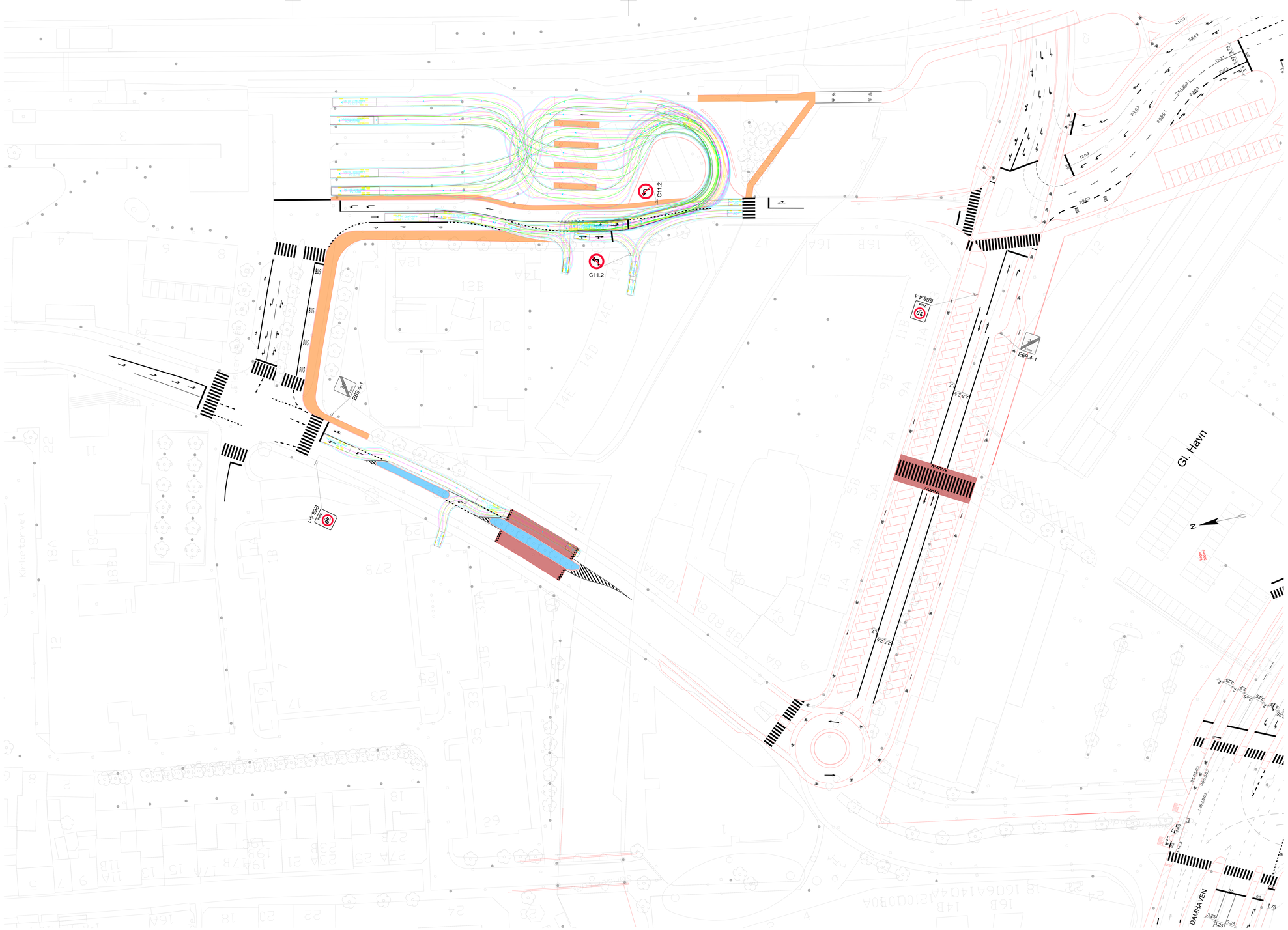

TTV-D-TV-6100A

NOTE:

Alle mål er i m. Koter og koordinater er DVR90 og UTM32 Euref89.

HENVISNINGER:

-

SIGNATURFORKLARING:

- Projekteret vej
- Grundkort
- Hævet vej
- Fortov o sti
- Helle

FORELØBIGT TRYK

Rev.	Dato	Konst./Tegn.	Kontrol.	Godk.
	2016-04-01	LES/VIS		CIS

Projektnr. 1100020512 Mål 1:500

Vejle Kommune
Trafikanalyse af Trafikterminalen Vejle

Kørekurver

RAMBØLL
Olof Palmes Allé 22
DK-8200 Aarhus N
Tlf. +45 5161 1000
Fax +45 5161 1001
www.rambøll.dk

Tegning nr. TTV-D-TV-6100 A Rev.

A3