






**NOTE:**

Koter, koordinater og stationeringer er i m.  
 Øvrige ubenævnte mål er i m.  
 Koordinater er angivet i DKT2 og koter refererer til DVR90.  
 Indeholder data fra Styrelsen for Dataforsyningen.

**SIGNATUR:**

-  Opmåling
-  Matrikelkort
-  Vejprojekt
-  Arealervelse
-  Midlertidig arealervelse

**FORELØBIGT TRYK**


Rev.	Dato	Tegn.	Kontrol.	Godk.
	2022-11-14	ADFP	LKPER	LKPER

Projektnr. 1100053169 Mål 1:500

Vejle Kommune  
 VK Juulbjergvej – Storager

Arealervelsesplan



Tegning nr. Rev.  
 JUST-H-TV-0500 0

